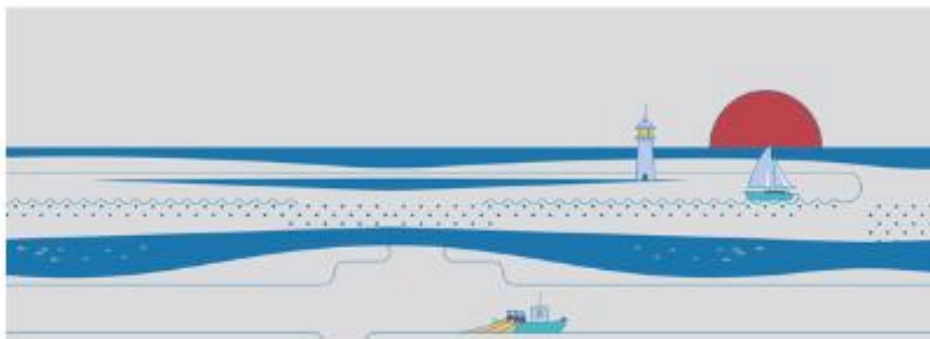


## ΤΑΠΤΟΚ ΑΛΙΕΙΑΣ ΚΡΗΤΗΣ 2021-2027



# ΚΟΙΝΗ ΑΛΙΕΥΤΙΚΗ ΠΟΛΙΤΙΚΗ



# ΠΡΟΓΡΑΜΜΑ ΑΛΙΕΙΑ,

# ΥΔΑΤΟΚΑΛΛΙΕΡΓΕΙΑ & ΘΑΛΑΣΣΑ (ΠΑΛΥΘ) 2021-2027

*Το αναπτυξιακό όραμα που τίθεται στο πλαίσιο του προγράμματος συνοψίζεται στο εξής:*

***«Μετάβαση σε μια ανθεκτική, ανταγωνιστική και περιβαλλοντικά φιλική αλιεία και υδατοκαλλιέργεια, αρμονικά ενταγμένων στο πλαίσιο της κυκλικής και ενεργειακά αποδοτικής οικονομίας, με έμφαση στη γνώση, την καινοτομία και την αξιοποίηση της τεχνολογικής ανάπτυξης, και την ενδυνάμωση των τοπικών κοινωνιών ώστε να επωφελούνται από τις ευκαιρίες που προσφέρει η βιώσιμη γαλάζια οικονομία».***



ΕΛΛΗΝΙΚΗ ΔΗΜΟΚΡΑΤΙΑ  
Υπουργείο Αγροτικής Ανάπτυξης  
και Τροφίμων



## ΠΡΟΤΕΡΑΙΟΤΗΤΑ 3 “ΠΡΟΩΘΗΣΗ ΜΙΑΣ ΒΙΩΣΙΜΗΣ ΓΑΛΑΖΙΑΣ ΟΙΚΟΝΟΜΙΑΣ”

Οι στόχοι που τίθενται στο πλαίσιο της Προτεραιότητας 3 του ΠΑΛΥΘ 2021-2027 είναι:

- **Αύξηση της ανθεκτικότητας και ενίσχυση της τοπικής οικονομίας** στοχευμένων περιοχών με γνώμονα τη γαλάζια ανάπτυξη και την ανάπτυξη μηχανισμών διακυβέρνησης σε τοπικό επίπεδο.
- **Πρώθηση του καινοτόμου και έξυπνου μετασχηματισμού** του τοπικού παραγωγικού συστήματος με την ενίσχυση και διαφοροποίηση της τοπικής παραγωγής στη βάση της έξυπνης εξειδίκευσης.
- **Ενδυνάμωση της νησιωτικής και παράκτιας επιχειρηματικότητας και των τοπικών συνεργατικών σχημάτων.**
- **Ανάπτυξη και εφαρμογή νέων ιδεών** που αντιμετωπίζουν κοινωνικές ανάγκες, προωθούν την ένταξη και ωφελούν την τοπική κοινωνία ενισχύοντας την ικανότητά της να δρα.



Ευρωπαϊκή Ένωση



ΕΛΛΗΝΙΚΗ ΔΗΜΟΚΡΑΤΙΑ  
Υπουργείο Αγροτικής Ανάπτυξης  
και Τροφίμων



# ΝΕΑ ΠΡΟΣΚΛΗΣΗ ΤΑΠΤΟΚ ΑΛΙΕΙΑΣ 2021 - 2027



Προπτυξιακή  
Προκήλωση  
ΑΝΑΠΤΥΞΗΣ  
ΕΠΙΧΕΙΡΗΣΙΑΚΗΣ  
ΠΡΟΓΡΑΜΜΑΤΟΣ



ΑΝΑΠΤΥΞΙΑΚΗ ΛΑΣΙΘΙΟΥ  
Αναπτυξιακή Ανώνυμη Εταιρεία ΟΤΑ



## 1η Πρόσκληση για την επιλογή στρατηγικών τοπικής ανάπτυξης με πρωτοβουλία τοπικών κοινοτήτων (ΤΑΠΤΟΚ) ΑΛΙΕΙΑΣ 2021-2027

Σκοπός πρόσκλησης: η επιλογή μέχρι **14** ΟΤΔ - περιοχών - στρατηγικών  
στη Χώρα

**Αρμόδιος Φορέας:** Υπουργείο Αγροτικής Ανάπτυξης & Τροφίμων – Ειδική Υπηρεσία  
Διαχείρισης Προγράμματος «Αλιεία, υδατοκαλλιέργεια & Θάλασσα»

**Προϋπολογισμός: 71,3εκ.€**



Ευρωπαϊκή Ένωση



ΕΛΛΗΝΙΚΗ ΔΗΜΟΚΡΑΤΙΑ  
Υπουργείο Αγροτικής Ανάπτυξης  
και Τροφίμων



Με τη συγχρηματοδότηση του Ευρωπαϊκού Ταμείου Θάλασσας, Αλιείας και Υδατοκαλλιέργειας (ΕΤΘΑΥ)

## ΤΑΠΤΟΚ ΑΛΙΕΙΑΣ ΚΡΗΤΗΣ 2021 - 2027

### ΔΙΑΒΟΥΛΕΥΣΗ ΓΙΑ:

- I. Την Περιοχή Παρέμβασης του Προγράμματος
- II. Το Επίπεδο Λήψης Αποφάσεων (ΕΔΠ) / Εταιρική σχέση
- III. Τις ανάγκες της περιοχής παρέμβασης
- IV. Την ιεράρχηση αναγκών της περιοχής
- V. Τη διαμόρφωση της τοπικής στρατηγικής



Ευρωπαϊκή Ένωση



ΕΛΛΗΝΙΚΗ ΔΗΜΟΚΡΑΤΙΑ  
Υπουργείο Αγροτικής Ανάπτυξης  
και Τροφίμων



Με τη συγχρηματοδότηση του Ευρωπαϊκού Ταμείου Θάλασσας, Αλιείας και Υδατοκαλλιέργειας (ΕΤΘΑΥ)

## I. Περιοχή Παρέμβασης του προγράμματος

---

**Έκταση:** Αλιευτικές ζώνες έως 6.638 τ.χλμ.

**Συνοχή** (γεωγραφική, οικονομική, κοινωνική)

**Πληθυσμός:** 30.000 – 250.000 κάτοικοι

**Εξάρτηση από την αλιεία και την υδατοκαλλιέργεια**

**Εύρος παράκτιας ζώνης:** Για ηπειρωτικές περιοχές και μεγάλα νησιά, η παράκτια ζώνη να μην υπερβαίνει τα 10χλμ από την ακτή ή από όριο λιμνοθάλασσας, λίμνης ή ποταμού (μέτρηση σε ευθεία γραμμή)

Εξαιρούνται πόλεις άνω των **40.000 κατοίκων**. Επιτρέπονται μόνο δράσεις σχετικές με τον αλιευτικό τομέα.



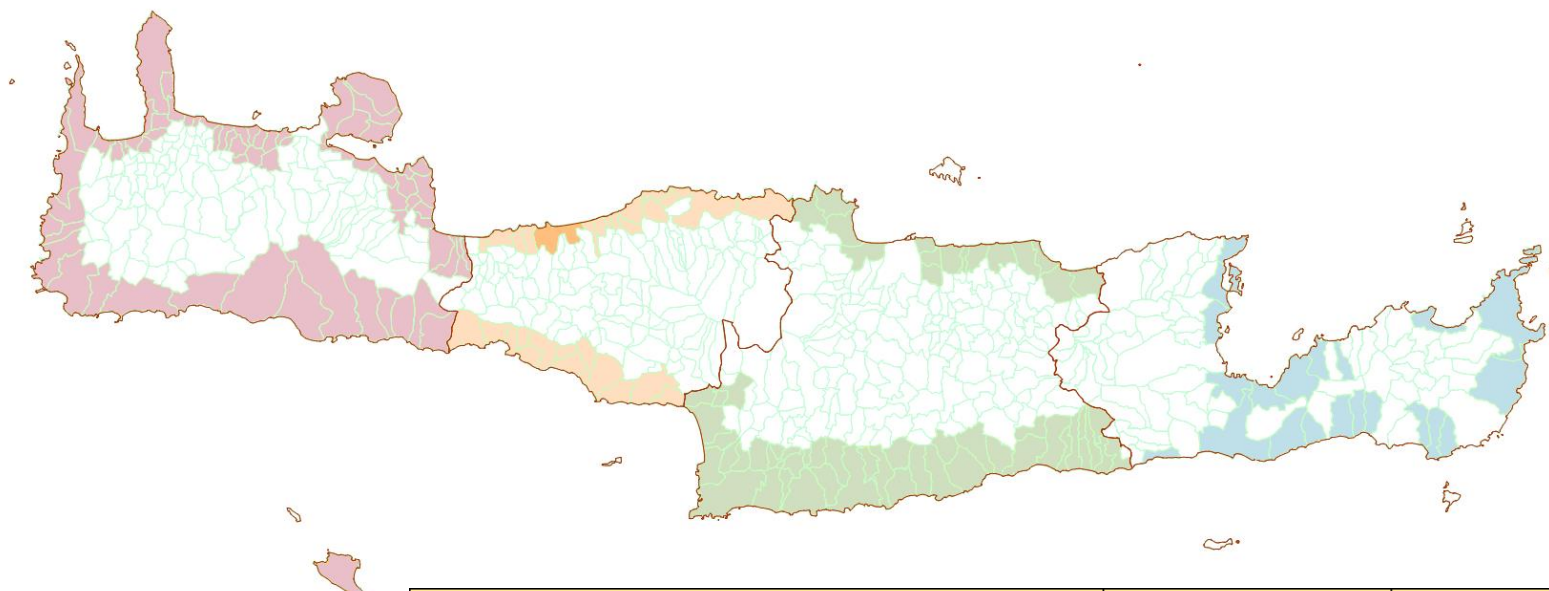
Ευρωπαϊκή Ένωση



ΕΛΛΗΝΙΚΗ ΔΗΜΟΚΡΑΤΙΑ  
Υπουργείο Αγροτικής Ανάπτυξης  
και Τροφίμων



## ΜΙΑ ΠΡΟΤΕΙΝΟΜΕΝΗ ΠΕΡΙΟΧΗ ΠΑΡΕΜΒΑΣΗΣ ΓΙΑ ΤΟ ΣΥΝΟΛΟ ΤΗΣ ΚΡΗΤΗΣ



ΠΕΡΙΦΕΡΕΙΑΚΕΣ ΕΝΟΤΗΤΕΣ	ΕΚΤΑΣΗ (τ.χ)	ΜΟΝΙΜΟΣ ΠΛΗΘ. 2021
ΠΕ ΗΡΑΚΛΕΙΟΥ	1.035,463	79.354
ΠΕ ΧΑΝΙΩΝ	1.102,266	59.593
ΠΕ ΡΕΘΥΜΝΟΥ	390,407	55.227
Π.Ε ΛΑΣΙΘΙΟΥ	581,039	55.477
<b>ΓΕΝΙΚΟ ΣΥΝΟΛΟ ΠΕΡΙΟΧΗΣ ΠΑΡΕΜΒΑΣΗΣ</b>	<b>3.109,18</b>	<b>249.651</b>

# ΤΑΠΤΟΚ ΑΛΙΕΙΑΣ ΚΡΗΤΗΣ 2021 - 2027 ΠΕ ΗΡΑΚΛΕΙΟΥ



ΠΕΡΙΦΕΡΕΙΑΚΗ ΕΝΟΤΗΤΑ	ΔΗΜΟΣ	ΤΟΠΙΚΗ - ΔΗΜΟΤΙΚΗ ΚΟΙΝΟΤΗΤΑ	ΕΚΤΑΣΗ	ΜΟΝΙΜΟΣ ΠΛΗΘ. 2021
ΗΡΑΚΛΕΙΟΥ	ΑΡΧΑΝΩΝ - ΑΣΤΕΡΟΥΣΙΩΝ	Τοπική Κοινότητα Αχεντριά	33,420	284
ΗΡΑΚΛΕΙΟΥ	ΑΡΧΑΝΩΝ - ΑΣΤΕΡΟΥΣΙΩΝ	Τοπική Κοινότητα Εθιάς	28,555	261
ΗΡΑΚΛΕΙΟΥ	ΑΡΧΑΝΩΝ - ΑΣΤΕΡΟΥΣΙΩΝ	Τοπική Κοινότητα Μεσοχωρίου	15,737	595
ΗΡΑΚΛΕΙΟΥ	ΑΡΧΑΝΩΝ - ΑΣΤΕΡΟΥΣΙΩΝ	Τοπική Κοινότητα Παρανούμφων	22,095	176
ΗΡΑΚΛΕΙΟΥ	ΑΡΧΑΝΩΝ - ΑΣΤΕΡΟΥΣΙΩΝ	Τοπική Κοινότητα Πύργου	23,139	981
ΗΡΑΚΛΕΙΟΥ	ΑΡΧΑΝΩΝ - ΑΣΤΕΡΟΥΣΙΩΝ	Τοπική Κοινότητα Χάρακος	18,229	820
<b>ΣΥΝΟΛΑ ΔΗΜΟΥ ΑΡΧΑΝΩΝ ΑΣΤΕΡΟΥΣΙΩΝ</b>			<b>141,175</b>	<b>3.117</b>
ΗΡΑΚΛΕΙΟΥ	ΒΙΑΝΝΟΥ	Τοπική Κοινότητα Αγίου Βασιλείου	8,819	274
ΗΡΑΚΛΕΙΟΥ	ΒΙΑΝΝΟΥ	Τοπική Κοινότητα Αμρά	15,548	698
ΗΡΑΚΛΕΙΟΥ	ΒΙΑΝΝΟΥ	Τοπική Κοινότητα Άνω Βιάννου	29,256	908
ΗΡΑΚΛΕΙΟΥ	ΒΙΑΝΝΟΥ	Τοπική Κοινότητα Βαχού	9,138	102
ΗΡΑΚΛΕΙΟΥ	ΒΙΑΝΝΟΥ	Τοπική Κοινότητα Καλαμίου	10,715	399
ΗΡΑΚΛΕΙΟΥ	ΒΙΑΝΝΟΥ	Τοπική Κοινότητα Κάτω Βιάννου	12,405	117
ΗΡΑΚΛΕΙΟΥ	ΒΙΑΝΝΟΥ	Τοπική Κοινότητα Κάτω Σύμης	17,942	52
ΗΡΑΚΛΕΙΟΥ	ΒΙΑΝΝΟΥ	Τοπική Κοινότητα Κεφαλοβρυσίου	5,955	119
ΗΡΑΚΛΕΙΟΥ	ΒΙΑΝΝΟΥ	Τοπική Κοινότητα Πεύκου	12,388	194
ΗΡΑΚΛΕΙΟΥ	ΒΙΑΝΝΟΥ	Τοπική Κοινότητα Συκολόγου	13,430	305
ΗΡΑΚΛΕΙΟΥ	ΒΙΑΝΝΟΥ	Τοπική Κοινότητα Χάνδρου	28,952	443
<b>ΣΥΝΟΛΑ ΔΗΜΟΥ ΒΙΑΝΝΟΥ</b>			<b>164,548</b>	<b>3.611</b>
ΗΡΑΚΛΕΙΟΥ	ΓΟΡΤΥΝΑΣ	Τοπική Κοινότητα Αγίου Κυρίλλου	7,993	139
ΗΡΑΚΛΕΙΟΥ	ΓΟΡΤΥΝΑΣ	Τοπική Κοινότητα Απεσωκαρίου	3,315	76
ΗΡΑΚΛΕΙΟΥ	ΓΟΡΤΥΝΑΣ	Τοπική Κοινότητα Βαγιονιάς	19,900	742
ΗΡΑΚΛΕΙΟΥ	ΓΟΡΤΥΝΑΣ	Τοπική Κοινότητα Βασιλικής	19,842	163
ΗΡΑΚΛΕΙΟΥ	ΓΟΡΤΥΝΑΣ	Τοπική Κοινότητα Βασιλικών Ανωγείων	11,761	289
ΗΡΑΚΛΕΙΟΥ	ΓΟΡΤΥΝΑΣ	Τοπική Κοινότητα Μιαμούς	38,718	252
ΗΡΑΚΛΕΙΟΥ	ΓΟΡΤΥΝΑΣ	Τοπική Κοινότητα Πλατάνου	5,155	207
ΗΡΑΚΛΕΙΟΥ	ΓΟΡΤΥΝΑΣ	Τοπική Κοινότητα Πλώρας	10,556	194
ΗΡΑΚΛΕΙΟΥ	ΓΟΡΤΥΝΑΣ	Τοπική Κοινότητα Διονυσίου	11,850	297
ΗΡΑΚΛΕΙΟΥ	ΓΟΡΤΥΝΑΣ	Τοπική Κοινότητα Σταβίων	48,759	467
ΗΡΑΚΛΕΙΟΥ	ΓΟΡΤΥΝΑΣ	Τοπική Κοινότητα Στερνών	20,445	269
<b>ΣΥΝΟΛΑ ΔΗΜΟΥ ΓΟΡΤΥΝΑΣ</b>			<b>198,294</b>	<b>3.095</b>

ΠΕΡΙΦΕΡΕΙΑΚΗ ΕΝΟΤΗΤΑ	ΔΗΜΟΣ	ΤΟΠΙΚΗ - ΔΗΜΟΤΙΚΗ ΚΟΙΝΟΤΗΤΑ	ΕΚΤΑΣΗ	ΜΟΝΙΜΟΣ ΠΛΗΘ. 2021
ΗΡΑΚΛΕΙΟΥ	ΗΡΑΚΛΕΙΟΥ	Τοπική Κοινότητα Σκαλιού	10,814	1.263
ΗΡΑΚΛΕΙΟΥ	ΗΡΑΚΛΕΙΟΥ	Δημοτική Κοινότητα Νέας Αλικαρνασσού	7,774	13.090
ΗΡΑΚΛΕΙΟΥ	ΗΡΑΚΛΕΙΟΥ	Τοπική Κοινότητα Καλλιθέας	8,367	1.534
<b>ΣΥΝΟΛΑ ΔΗΜΟΥ ΗΡΑΚΛΕΙΟΥ</b>			<b>26,955</b>	<b>15.887</b>
ΗΡΑΚΛΕΙΟΥ	ΜΑΛΕΒΙΖΙΟΥ	Δημοτική Κοινότητα Γαζίου	21,451	16.256
ΗΡΑΚΛΕΙΟΥ	ΜΑΛΕΒΙΖΙΟΥ	Τοπική Κοινότητα Αχλάδας	21,870	921
ΗΡΑΚΛΕΙΟΥ	ΜΑΛΕΒΙΖΙΟΥ	Τοπική Κοινότητα Ροδιάς	21,147	1.832
ΗΡΑΚΛΕΙΟΥ	ΜΑΛΕΒΙΖΙΟΥ	Τοπική Κοινότητα Φόδελε	23,665	572
<b>ΣΥΝΟΛΑ ΔΗΜΟΥ ΜΑΛΕΒΙΖΙΟΥ</b>			<b>88,133</b>	<b>19.581</b>
ΗΡΑΚΛΕΙΟΥ	ΜΙΝΩΑ ΠΕΔΙΑΔΟΣ	Τοπική Κοινότητα Δεματίου	19,344	287
ΗΡΑΚΛΕΙΟΥ	ΜΙΝΩΑ ΠΕΔΙΑΔΟΣ	Τοπική Κοινότητα Καστελλανών	25,568	479
<b>ΣΥΝΟΛΑ ΔΗΜΟΥ ΜΙΝΩΑ ΠΕΔΙΑΔΟΣ</b>			<b>44,912</b>	<b>766</b>
ΗΡΑΚΛΕΙΟΥ	ΦΑΙΣΤΟΥ	Τοπική Κοινότητα Αληθινής	5,273	162
ΗΡΑΚΛΕΙΟΥ	ΦΑΙΣΤΟΥ	Τοπική Κοινότητα Αντισκαρίου	25,397	534
ΗΡΑΚΛΕΙΟΥ	ΦΑΙΣΤΟΥ	Τοπική Κοινότητα Κουσέ	9,149	115
ΗΡΑΚΛΕΙΟΥ	ΦΑΙΣΤΟΥ	Τοπική Κοινότητα Περιού	4,140	110
ΗΡΑΚΛΕΙΟΥ	ΦΑΙΣΤΟΥ	Τοπική Κοινότητα Πηγαϊδακίων	63,302	388
ΗΡΑΚΛΕΙΟΥ	ΦΑΙΣΤΟΥ	Τοπική Κοινότητα Πόμπιας	15,333	872
ΗΡΑΚΛΕΙΟΥ	ΦΑΙΣΤΟΥ	Δημοτική Κοινότητα Τυμπακίου	27,541	5.515
ΗΡΑΚΛΕΙΟΥ	ΦΑΙΣΤΟΥ	Τοπική Κοινότητα Καμηλαρίου	10,075	795
ΗΡΑΚΛΕΙΟΥ	ΦΑΙΣΤΟΥ	Τοπική Κοινότητα Κλήματος	13,016	240
ΗΡΑΚΛΕΙΟΥ	ΦΑΙΣΤΟΥ	Τοπική Κοινότητα Λαγολίου	5,073	100
ΗΡΑΚΛΕΙΟΥ	ΦΑΙΣΤΟΥ	Τοπική Κοινότητα Μαγαρικαρίου	18,163	425
ΗΡΑΚΛΕΙΟΥ	ΦΑΙΣΤΟΥ	Τοπική Κοινότητα Πιτσιδίων	22,398	799
ΗΡΑΚΛΕΙΟΥ	ΦΑΙΣΤΟΥ	Τοπική Κοινότητα Σίβρα	10,999	369
<b>ΣΥΝΟΛΑ ΔΗΜΟΥ ΦΑΙΣΤΟΥ</b>			<b>229,859</b>	<b>10.424</b>
ΗΡΑΚΛΕΙΟΥ	ΧΕΡΣΟΝΗΣΟΥ	Δημοτική Κοινότητα Ανωπόλεως	12,404	3.875
ΗΡΑΚΛΕΙΟΥ	ΧΕΡΣΟΝΗΣΟΥ	Δημοτική Κοινότητα Γουβών	18,286	3.487
ΗΡΑΚΛΕΙΟΥ	ΧΕΡΣΟΝΗΣΟΥ	Τοπική Κοινότητα Ελαίας	28,236	2.309
ΗΡΑΚΛΕΙΟΥ	ΧΕΡΣΟΝΗΣΟΥ	Τοπική Κοινότητα Κάτω Βαθείας	4,444	1.582
ΗΡΑΚΛΕΙΟΥ	ΧΕΡΣΟΝΗΣΟΥ	Δημοτική Κοινότητα Μαλιών	21,767	3.522
ΗΡΑΚΛΕΙΟΥ	ΧΕΡΣΟΝΗΣΟΥ	Δημοτική Κοινότητα Μοχού	25,651	1.843
ΗΡΑΚΛΕΙΟΥ	ΧΕΡΣΟΝΗΣΟΥ	Δημοτική Κοινότητα Λιμένος Χερσονήσου	11,347	3.270
ΗΡΑΚΛΕΙΟΥ	ΧΕΡΣΟΝΗΣΟΥ	Δημοτική Κοινότητα Χερσονήσου	19,452	2.985
<b>ΣΥΝΟΛΑ ΔΗΜΟΥ ΧΕΡΣΟΝΗΣΟΥ</b>			<b>141,587</b>	<b>22.873</b>
<b>ΣΥΝΟΛΑ ΠΕΡΙΦΕΡΕΙΑΚΗΣ ΕΝΟΤΗΤΑΣ ΗΡΑΚΛΕΙΟΥ</b>			<b>1.035,463</b>	<b>79.354</b>



Ευρωπαϊκή Ένωση



ΕΛΛΗΝΙΚΗ ΔΗΜΟΚΡΑΤΙΑ  
Υπουργείο Αγροτικής Ανάπτυξης  
και Τροφίμων



Με τη συγχρηματοδότηση του Ευρωπαϊκού Ταμείου Θάλασσας, Αλιείας και Υδατοκαλλιέργειας (ΕΤΘΑΥ)

# ΤΑΠΤΟΚ ΑΛΙΕΙΑΣ ΚΡΗΤΗΣ 2021 - 2027

## ΠΕ ΧΑΝΙΩΝ



Παρατηρητικό  
Προγράμματος  
Ανάπτυξης  
Αgriculture and Rural  
Development



ΑΝΑΠΤΥΞΙΑΚΗ ΛΑΣΙΘΙΟΥ  
Αναπτυξιακή Ανώνυμη Εταιρεία ΟΤΑ



ΟΡΓΑΝΙΣΜΟΣ  
ΑΝΑΠΤΥΞΗΣ ΚΡΗΤΗΣ Α.Ε.

ΠΕΡΙΦΕΡΕΙΑΚΗ ΕΝΟΤΗΤΑ	ΔΗΜΟΣ	ΤΟΠΙΚΗ - ΔΗΜΟΤΙΚΗ ΚΟΙΝΟΤΗΤΑ	ΕΚΤΑΣΗ	ΜΟΝΙΜΟΣ ΠΛΗΘ. 2021
ΧΑΝΙΩΝ	ΑΠΟΚΟΡΩΝΟΥ	Τοπική Κοινότητα Καλυβών	9,045	1.457
ΧΑΝΙΩΝ	ΑΠΟΚΟΡΩΝΟΥ	Τοπική Κοινότητα Βάμνου	10,442	698
ΧΑΝΙΩΝ	ΑΠΟΚΟΡΩΝΟΥ	Τοπική Κοινότητα Κεφαλά	14,336	441
ΧΑΝΙΩΝ	ΑΠΟΚΟΡΩΝΟΥ	Τοπική Κοινότητα Κοκκίνου Χωριού	7,593	191
ΧΑΝΙΩΝ	ΑΠΟΚΟΡΩΝΟΥ	Τοπική Κοινότητα Πλάκας	3,540	538
ΧΑΝΙΩΝ	ΑΠΟΚΟΡΩΝΟΥ	Τοπική Κοινότητα Σελλίων	6,154	119
ΧΑΝΙΩΝ	ΑΠΟΚΟΡΩΝΟΥ	Τοπική Κοινότητα Γεωργιουπόλεως	22,193	840
ΧΑΝΙΩΝ	ΑΠΟΚΟΡΩΝΟΥ	Τοπική Κοινότητα Καλαμιτσιού Αμυδαλίου	5,737	347
ΧΑΝΙΩΝ	ΑΠΟΚΟΡΩΝΟΥ	Τοπική Κοινότητα Κουρνά	12,590	1.051
ΧΑΝΙΩΝ	ΑΠΟΚΟΡΩΝΟΥ	Τοπική Κοινότητα Φυλακής	4,173	311
ΧΑΝΙΩΝ	ΑΠΟΚΟΡΩΝΟΥ	Τοπική Κοινότητα Βρυσών Αποκορώνου	6,947	854
<b>ΣΥΝΟΛΑ ΔΗΜΟΥ ΑΠΟΚΟΡΩΝΟΥ</b>			<b>102,750</b>	<b>6.847</b>
ΧΑΝΙΩΝ	ΓΑΥΔΟΥ	Ψευδοδημοτική Κοινότητα ΓΑΥΔΟΥ	34,502	142
<b>ΣΥΝΟΛΑ ΔΗΜΟΥ ΓΑΥΔΟΥ</b>			<b>34,502</b>	<b>142</b>
ΧΑΝΙΩΝ	ΚΑΝΤΑΝΟΥ - ΣΕΛΙΝΟΥ	Τοπική Κοινότητα Σούγιας	49,170	131
ΧΑΝΙΩΝ	ΚΑΝΤΑΝΟΥ - ΣΕΛΙΝΟΥ	Δημοτική Κοινότητα Παλαιχωράς	55,205	2.181
<b>ΣΥΝΟΛΑ ΔΗΜΟΥ ΚΑΝΤΑΝΟΥ - ΣΕΛΙΝΟΥ</b>			<b>104,375</b>	<b>2.312</b>
ΧΑΝΙΩΝ	ΚΙΣΣΑΜΟΥ	Τοπική Κοινότητα Αμυδαλοκεφαλίου	10,685	120
ΧΑΝΙΩΝ	ΚΙΣΣΑΜΟΥ	Τοπική Κοινότητα Βάθης	35,091	166
ΧΑΝΙΩΝ	ΚΙΣΣΑΜΟΥ	Τοπική Κοινότητα Κάμπου	24,216	108
ΧΑΝΙΩΝ	ΚΙΣΣΑΜΟΥ	Δημοτική Κοινότητα Κισσάμου	7,929	4.321
ΧΑΝΙΩΝ	ΚΙΣΣΑΜΟΥ	Τοπική Κοινότητα Γραμβουσιές	39,376	805
ΧΑΝΙΩΝ	ΚΙΣΣΑΜΟΥ	Τοπική Κοινότητα Καλλεργιανών	5,975	532
ΧΑΝΙΩΝ	ΚΙΣΣΑΜΟΥ	Τοπική Κοινότητα Πλατάνου	40,235	1.233
ΧΑΝΙΩΝ	ΚΙΣΣΑΜΟΥ	Τοπική Κοινότητα Δρασανιά	5,315	409
ΧΑΝΙΩΝ	ΚΙΣΣΑΜΟΥ	Τοπική Κοινότητα Φαλιελλιών	5,048	167
<b>ΣΥΝΟΛΑ ΔΗΜΟΥ ΚΙΣΣΑΜΟΥ</b>			<b>173,870</b>	<b>7.861</b>
ΧΑΝΙΩΝ	ΠΛΑΤΑΝΙΑ	Τοπική Κοινότητα Ταυρωνίτου	1,987	967
ΧΑΝΙΩΝ	ΠΛΑΤΑΝΙΑ	Τοπική Κοινότητα Αφράτων	8,306	97
ΧΑΝΙΩΝ	ΠΛΑΤΑΝΙΑ	Τοπική Κοινότητα Καμισιανών	2,904	566
ΧΑΝΙΩΝ	ΠΛΑΤΑΝΙΑ	Τοπική Κοινότητα Κολυμβαρίου	6,581	1.079
ΧΑΝΙΩΝ	ΠΛΑΤΑΝΙΑ	Τοπική Κοινότητα Νοχιών	5,403	162
ΧΑΝΙΩΝ	ΠΛΑΤΑΝΙΑ	Τοπική Κοινότητα Ραβδούχας	7,043	133
ΧΑΝΙΩΝ	ΠΛΑΤΑΝΙΑ	Τοπική Κοινότητα Ροδωπού	70,025	380
ΧΑΝΙΩΝ	ΠΛΑΤΑΝΙΑ	Τοπική Κοινότητα Γερανίου	6,177	1.102
ΧΑΝΙΩΝ	ΠΛΑΤΑΝΙΑ	Τοπική Κοινότητα Μάλεμε	3,565	568
ΧΑΝΙΩΝ	ΠΛΑΤΑΝΙΑ	Τοπική Κοινότητα Πλατανιά	5,334	953
<b>ΣΥΝΟΛΑ ΔΗΜΟΥ ΠΛΑΤΑΝΙΑ</b>			<b>117,325</b>	<b>6.007</b>

ΠΕΡΙΦΕΡΕΙΑΚΗ ΕΝΟΤΗΤΑ	ΔΗΜΟΣ	ΤΟΠΙΚΗ - ΔΗΜΟΤΙΚΗ ΚΟΙΝΟΤΗΤΑ	ΕΚΤΑΣΗ	ΜΟΝΙΜΟΣ ΠΛΗΘ. 2021
ΧΑΝΙΩΝ	ΣΦΑΚΙΩΝ	Τοπική Κοινότητα Αγίας Ρουμέλης	94,617	78
ΧΑΝΙΩΝ	ΣΦΑΚΙΩΝ	Τοπική Κοινότητα Αγίου Ιωάννου	59,724	28
ΧΑΝΙΩΝ	ΣΦΑΚΙΩΝ	Τοπική Κοινότητα Ανωπόλεως	100,099	307
ΧΑΝΙΩΝ	ΣΦΑΚΙΩΝ	Τοπική Κοινότητα Ασφένδου	24,491	276
ΧΑΝΙΩΝ	ΣΦΑΚΙΩΝ	Τοπική Κοινότητα Ίμπρου	18,455	80
ΧΑΝΙΩΝ	ΣΦΑΚΙΩΝ	Τοπική Κοινότητα Πατσιανού	28,979	334
ΧΑΝΙΩΝ	ΣΦΑΚΙΩΝ	Τοπική Κοινότητα Σκαλωτής	30,317	184
ΧΑΝΙΩΝ	ΣΦΑΚΙΩΝ	Τοπική Κοινότητα Χώρας Σφακίων	45,578	322
<b>ΣΥΝΟΛΑ ΔΗΜΟΥ ΣΦΑΚΙΩΝ</b>			<b>402,260</b>	<b>1.609</b>
ΧΑΝΙΩΝ	ΧΑΝΙΩΝ	Δημοτική Κοινότητα Αρωνίου	17,602	3.278
ΧΑΝΙΩΝ	ΧΑΝΙΩΝ	Δημοτική Κοινότητα Κουνουπιδιανών	28,920	9.220
ΧΑΝΙΩΝ	ΧΑΝΙΩΝ	Τοπική Κοινότητα Μουζουρά	19,538	305
ΧΑΝΙΩΝ	ΧΑΝΙΩΝ	Τοπική Κοινότητα Στερνών	13,642	1.061
ΧΑΝΙΩΝ	ΧΑΝΙΩΝ	Τοπική Κοινότητα Χωρδακίου	33,053	247
ΧΑΝΙΩΝ	ΧΑΝΙΩΝ	Τοπική Κοινότητα Αγιάς	7,912	583
ΧΑΝΙΩΝ	ΧΑΝΙΩΝ	Τοπική Κοινότητα Βαρυπέτρου	9,715	1.741
ΧΑΝΙΩΝ	ΧΑΝΙΩΝ	Δημοτική Κοινότητα Γαλατά	6,843	4.165
ΧΑΝΙΩΝ	ΧΑΝΙΩΝ	Δημοτική Κοινότητα Δαράτσου	4,318	4.822
ΧΑΝΙΩΝ	ΧΑΝΙΩΝ	Τοπική Κοινότητα Αγίας Μαρίνης	5,290	1.679
ΧΑΝΙΩΝ	ΧΑΝΙΩΝ	Τοπική Κοινότητα Σταλού	5,151	931
ΧΑΝΙΩΝ	ΧΑΝΙΩΝ	Δημοτική Κοινότητα Σούδας	7,986	6.225
ΧΑΝΙΩΝ	ΧΑΝΙΩΝ	Τοπική Κοινότητα Απτερών	7,214	558
<b>ΣΥΝΟΛΑ ΔΗΜΟΥ ΧΑΝΙΩΝ</b>			<b>167,184</b>	<b>34.815</b>
<b>ΣΥΝΟΛΑ ΠΕΡΙΦΕΡΕΙΑΚΗΣ ΕΝΟΤΗΤΑΣ ΧΑΝΙΩΝ</b>			<b>1.102,266</b>	<b>59.593</b>



Ευρωπαϊκή Ένωση



ΕΛΛΗΝΙΚΗ ΔΗΜΟΚΡΑΤΙΑ  
Υπουργείο Αγροτικής Ανάπτυξης  
και Τροφίμων



Με τη συγχρηματοδότηση του Ευρωπαϊκού Ταμείου Θάλασσας, Αλιείας και Υδατοκαλλιέργειας (ΕΤΘΑΥ)

# ΤΑΠΤΟΚ ΑΛΙΕΙΑΣ ΚΡΗΤΗΣ 2021 - 2027

## ΠΕ ΡΕΘΥΜΝΟΥ



ΠΕΡΙΦΕΡΕΙΑΚΗ ΕΝΟΤΗΤΑ	ΔΗΜΟΣ	ΤΟΠΙΚΗ - ΔΗΜΟΤΙΚΗ ΚΟΙΝΟΤΗΤΑ	ΕΚΤΑΣΗ	ΜΟΝΙΜΟΣ ΠΛΗΘ. 2021
ΡΕΘΥΜΝΟΥ	ΑΓΙΟΥ ΒΑΣΙΛΕΙΟΥ	Τοπική Κοινότητα Αγίας Γαλήνης	11,829	646
ΡΕΘΥΜΝΟΥ	ΑΓΙΟΥ ΒΑΣΙΛΕΙΟΥ	Τοπική Κοινότητα Ακουμίων	28,316	472
ΡΕΘΥΜΝΟΥ	ΑΓΙΟΥ ΒΑΣΙΛΕΙΟΥ	Τοπική Κοινότητα Αρδάκτου	15,335	117
ΡΕΘΥΜΝΟΥ	ΑΓΙΟΥ ΒΑΣΙΛΕΙΟΥ	Τοπική Κοινότητα Δριμίσκου	6,702	34
ΡΕΘΥΜΝΟΥ	ΑΓΙΟΥ ΒΑΣΙΛΕΙΟΥ	Τοπική Κοινότητα Κεραμέ	13,808	187
ΡΕΘΥΜΝΟΥ	ΑΓΙΟΥ ΒΑΣΙΛΕΙΟΥ	Τοπική Κοινότητα Μελάμπων	29,742	467
ΡΕΘΥΜΝΟΥ	ΑΓΙΟΥ ΒΑΣΙΛΕΙΟΥ	Τοπική Κοινότητα Σακτουριών	18,301	210
ΡΕΘΥΜΝΟΥ	ΑΓΙΟΥ ΒΑΣΙΛΕΙΟΥ	Τοπική Κοινότητα Ασωμάτου	18,332	131
ΡΕΘΥΜΝΟΥ	ΑΓΙΟΥ ΒΑΣΙΛΕΙΟΥ	Τοπική Κοινότητα Λευκογείων	10,255	252
ΡΕΘΥΜΝΟΥ	ΑΓΙΟΥ ΒΑΣΙΛΕΙΟΥ	Τοπική Κοινότητα Μαριού	7,396	375
ΡΕΘΥΜΝΟΥ	ΑΓΙΟΥ ΒΑΣΙΛΕΙΟΥ	Τοπική Κοινότητα Μύρθιου	8,243	488
ΡΕΘΥΜΝΟΥ	ΑΓΙΟΥ ΒΑΣΙΛΕΙΟΥ	Τοπική Κοινότητα Ροδακίνου	29,857	312
ΡΕΘΥΜΝΟΥ	ΑΓΙΟΥ ΒΑΣΙΛΕΙΟΥ	Τοπική Κοινότητα Σελλίων	13,705	509
<b>ΣΥΝΟΛΑ ΔΗΜΟΥ ΑΓΙΟΥ ΒΑΣΙΛΕΙΟΥ</b>			<b>211,821</b>	<b>4.200</b>
ΡΕΘΥΜΝΟΥ	ΜΥΛΟΠΟΤΑΜΟΥ	Τοπική Κοινότητα Μελιδονίου	38,206	884
ΡΕΘΥΜΝΟΥ	ΜΥΛΟΠΟΤΑΜΟΥ	Τοπική Κοινότητα Πανόρμου	6,578	661
ΡΕΘΥΜΝΟΥ	ΜΥΛΟΠΟΤΑΜΟΥ	Τοπική Κοινότητα Ρουμελής	5,590	387
ΡΕΘΥΜΝΟΥ	ΜΥΛΟΠΟΤΑΜΟΥ	Τοπική Κοινότητα Σισών	34,678	493
ΡΕΘΥΜΝΟΥ	ΜΥΛΟΠΟΤΑΜΟΥ	Τοπική Κοινότητα Σκεπαστής	5,006	294
<b>ΣΥΝΟΛΑ ΔΗΜΟΥ ΜΥΛΟΠΟΤΑΜΟΥ</b>			<b>90,058</b>	<b>2.719</b>
ΡΕΘΥΜΝΟΥ	ΡΕΘΥΜΝΗΣ	Τοπική Κοινότητα Άδελε	6,333	1.498
ΡΕΘΥΜΝΟΥ	ΡΕΘΥΜΝΗΣ	Τοπική Κοινότητα Παγκαλοχωρίου	2,350	1.042
ΡΕΘΥΜΝΟΥ	ΡΕΘΥΜΝΗΣ	Τοπική Κοινότητα Πηγής	5,908	951
ΡΕΘΥΜΝΟΥ	ΡΕΘΥΜΝΗΣ	Τοπική Κοινότητα Πρίνου	12,419	615
ΡΕΘΥΜΝΟΥ	ΡΕΘΥΜΝΗΣ	Τοπική Κοινότητα Χαμαλευρίου	3,657	938
ΡΕΘΥΜΝΟΥ	ΡΕΘΥΜΝΗΣ	Τοπική Κοινότητα Καρωτής	3,523	215
ΡΕΘΥΜΝΟΥ	ΡΕΘΥΜΝΗΣ	Τοπική Κοινότητα Ατσιποπούλου	9,539	5.417
ΡΕΘΥΜΝΟΥ	ΡΕΘΥΜΝΗΣ	Τοπική Κοινότητα Γερανίου	11,363	932
ΡΕΘΥΜΝΟΥ	ΡΕΘΥΜΝΗΣ	Τοπική Κοινότητα Πρινέ	7,303	937
ΡΕΘΥΜΝΟΥ	ΡΕΘΥΜΝΗΣ	Δημοτική Κοινότητα Ρεθύμνης	26,133	35.763
<b>ΣΥΝΟΛΑ ΔΗΜΟΥ ΡΕΘΥΜΝΗΣ</b>			<b>88,528</b>	<b>48.308</b>
<b>ΣΥΝΟΛΑ ΠΕΡΙΦΕΡΕΙΑΚΗΣ ΕΝΟΤΗΤΑΣ ΡΕΘΥΜΝΗΣ</b>			<b>390,407</b>	<b>55.227</b>



Ευρωπαϊκή Ένωση



ΕΛΛΗΝΙΚΗ ΔΗΜΟΚΡΑΤΙΑ  
Υπουργείο Αγροτικής Ανάπτυξης  
και Τροφίμων



Με τη συγχρηματοδότηση του Ευρωπαϊκού Ταμείου Θάλασσας, Αλιείας και Υδατοκαλλιέργειας (ΕΤΘΑΥ)

# ΤΑΠΤΟΚ ΑΛΙΕΙΑΣ ΚΡΗΤΗΣ 2021 - 2027 ΠΕ ΛΑΣΙΘΙΟΥ



Παρατηρητική  
Επιτροπή  
Ανάπτυξης  
Αλιείας



ΑΝΑΠΤΥΞΙΑΚΗ ΛΑΣΙΘΙΟΥ  
Αναπτυξιακή Ανώνυμη Εταιρεία ΟΤΑ



ΟΡΓΑΝΙΣΜΟΣ  
ΑΝΑΠΤΥΞΗΣ ΚΡΗΤΗΣ Α.Ε.

ΠΕΡΙΦΕΡΕΙΑΚΗ ΕΝΟΤΗΤΑ	ΔΗΜΟΣ	ΤΟΠΙΚΗ - ΔΗΜΟΤΙΚΗ ΚΟΙΝΟΤΗΤΑ	ΕΚΤΑΣΗ	ΜΟΝΙΜΟΣ ΠΛΗΘ. 2021
ΛΑΣΙΘΙΟΥ	ΑΓΙΟΥ ΝΙΚΟΛΑΟΥ	Δημοτική Κοινότητα Αγίου Νικολάου	19,683	13.605
ΛΑΣΙΘΙΟΥ	ΑΓΙΟΥ ΝΙΚΟΛΑΟΥ	Τοπική Κοινότητα Ελούντας	24,108	2.254
ΛΑΣΙΘΙΟΥ	ΑΓΙΟΥ ΝΙΚΟΛΑΟΥ	Τοπική Κοινότητα Καλού Χωριού	25,552	1.197
ΛΑΣΙΘΙΟΥ	ΑΓΙΟΥ ΝΙΚΟΛΑΟΥ	Δημοτική Κοινότητα Βραχασίου	63,141	1.903
<b>ΣΥΝΟΛΑ ΔΗΜΟΥ ΑΓΙΟΥ ΝΙΚΟΛΑΟΥ</b>			<b>132,484</b>	<b>18.959</b>
ΛΑΣΙΘΙΟΥ	ΙΕΡΑΠΕΤΡΑΣ	Δημοτική Κοινότητα Ιεράπετρας	69,951	17.710
ΛΑΣΙΘΙΟΥ	ΙΕΡΑΠΕΤΡΑΣ	Τοπική Κοινότητα Καβουσίου	37,966	539
ΛΑΣΙΘΙΟΥ	ΙΕΡΑΠΕΤΡΑΣ	Τοπική Κοινότητα Μύρτου	9,188	518
ΛΑΣΙΘΙΟΥ	ΙΕΡΑΠΕΤΡΑΣ	Τοπική Κοινότητα Παχείας Άμμου	20,530	827
ΛΑΣΙΘΙΟΥ	ΙΕΡΑΠΕΤΡΑΣ	Τοπική Κοινότητα Αγίου Στεφάνου	15,910	900
ΛΑΣΙΘΙΟΥ	ΙΕΡΑΠΕΤΡΑΣ	Τοπική Κοινότητα Σταυροχωρίου	23,340	879
<b>ΣΥΝΟΛΑ ΔΗΜΟΥ ΙΕΡΑΠΕΤΡΑΣ</b>			<b>176,885</b>	<b>21.373</b>
ΛΑΣΙΘΙΟΥ	ΣΗΤΕΙΑΣ	Τοπική Κοινότητα Ζάκρου	61,057	720
ΛΑΣΙΘΙΟΥ	ΣΗΤΕΙΑΣ	Τοπική Κοινότητα Παλαικάστρου	86,919	1.254
ΛΑΣΙΘΙΟΥ	ΣΗΤΕΙΑΣ	Τοπική Κοινότητα Αγίας Τριάδος	19,937	58
ΛΑΣΙΘΙΟΥ	ΣΗΤΕΙΑΣ	Τοπική Κοινότητα Απιδίων	18,685	319
ΛΑΣΙΘΙΟΥ	ΣΗΤΕΙΑΣ	Τοπική Κοινότητα Αρμένων	15,249	288
ΛΑΣΙΘΙΟΥ	ΣΗΤΕΙΑΣ	Τοπική Κοινότητα Πεύκων	17,441	834
ΛΑΣΙΘΙΟΥ	ΣΗΤΕΙΑΣ	Δημοτική Κοινότητα Σητείας	22,303	11.166
ΛΑΣΙΘΙΟΥ	ΣΗΤΕΙΑΣ	Τοπική Κοινότητα Λάστρου	19,076	120
ΛΑΣΙΘΙΟΥ	ΣΗΤΕΙΑΣ	Τοπική Κοινότητα Τουρλωτής	11,003	386
<b>ΣΥΝΟΛΑ ΔΗΜΟΥ ΣΗΤΕΙΑΣ</b>			<b>271,670</b>	<b>15.145</b>
<b>ΣΥΝΟΛΑ ΠΕΡΙΦΕΡΕΙΑΚΗΣ ΕΝΟΤΗΤΑΣ ΛΑΣΙΘΙΟΥ</b>			<b>581,039</b>	<b>55.477</b>



Ευρωπαϊκή Ένωση



ΕΛΛΗΝΙΚΗ ΔΗΜΟΚΡΑΤΙΑ  
Υπουργείο Αγροτικής Ανάπτυξης  
και Τροφίμων



## II. Επίπεδο Λήψης Αποφάσεων (ΕΔΠ) / Εταιρική σχέση

Το επίπεδο λήψης αποφάσεων/ΕΔΠ πρέπει να αποτελείται από εκπροσώπους **δημόσιων και ιδιωτικών** τοπικών κοινωνικοοικονομικών/περιβαλλοντικών συμφερόντων, στην οποία **ούτε** ο δημόσιος τομέας **ούτε** καμία ενιαία ομάδα συμφερόντων δεν αντιπροσωπεύει ποσοστό **άνω του 49%** των δικαιωμάτων ψήφου και να προτείνονται μέσω της **«από κάτω προς τα επάνω»** προσέγγισης ως προϊόν διαβούλευσης με τους αντιπροσωπευτικούς φορείς της περιοχής και τον τοπικό πληθυσμό.

### Περιορισμοί:

Υποχρεωτική εκπροσώπηση **αλιευτικού τομέα** τουλάχιστον 10%.

Συμμετοχή ενός μέλους **υπο-εκπροσωπούμενου φύλου** και ενός νέου (<40ετών)



## II. Επίπεδο Λήψης Αποφάσεων (ΕΔΠ) / Εταιρική σχέση

Στην ΕΔΠ προτείνεται να είναι **11μελής** με εκπροσώπους από:

- Τους συνεργαζόμενους Αναπτυξιακούς φορείς των τεσσάρων νομών (Οργανισμός Ανάπτυξης Κρήτης , Αναπτυξιακό Κέντρο Ορεινού Μυλοποτάμου – Μαλεβιζίου, Αναπτυξιακή Ηρακλείου, Αναπτυξιακή Λασιθίου)
- Την Περιφέρεια Κρήτης
- Δύο Αλιευτικούς Φορείς (Ελούντα & Ρέθυμνο)
- Έναν Περιβαλλοντικό φορέα (ΙΝΣΠΕΕ)
- Έναν Εμπορικό φορέα (Αναπτυξιακός Σύλλογος Γυναικών Επιχειρηματιών Κρήτης)
- Δύο Κοινωνικούς Φορείς (Σύμπραξη φορέων Χανίων & «ΤΟ ΜΕΛΛΟΝ»)



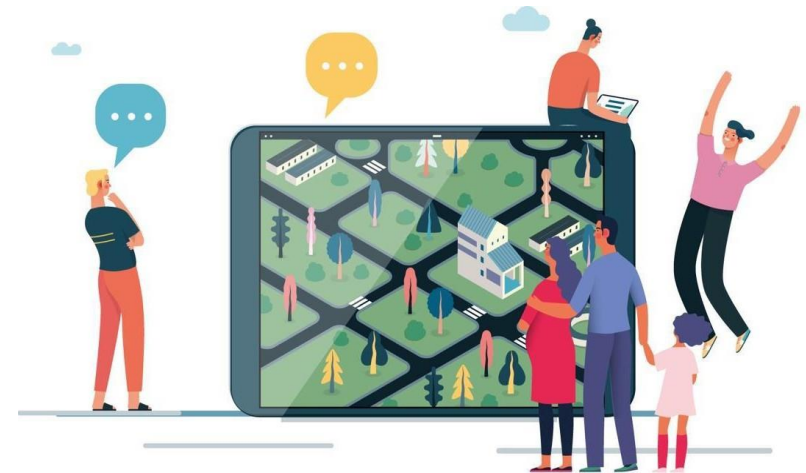
ΕΛΛΗΝΙΚΗ ΔΗΜΟΚΡΑΤΙΑ  
Υπουργείο Αγροτικής Ανάπτυξης  
και Τροφίμων



## III. Ανάγκες της περιοχής

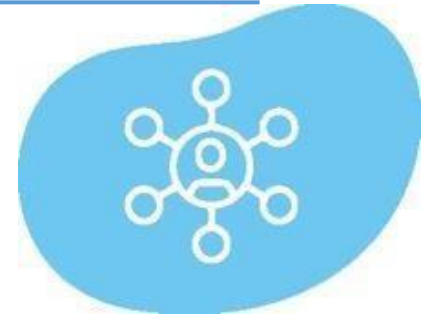
Εξέταση πολλών και διακριτών παραμέτρων:

- Υπάρχουσα κατάσταση αλιείας & υδατοκαλλιέργειας
- Παράκτια επιχειρηματικότητα
- Διάρθρωση της οικονομίας
- Κοινωνικές ανάγκες
- Απασχόληση, ανεργία
- Δημογραφική σύνθεση, γήρανση πληθυσμού
- Προσβασιμότητα
- Θέματα διακυβέρνησης
- Γαλάζια ανάπτυξη
- Κλιματική αλλαγή
- Κυκλική οικονομία κτλ



## IV. Ιεράρχηση αναγκών της περιοχής

---



Μετά την καταγραφή των αναγκών αλλά και δυνατών και αδύνατων σημείων, των ευκαιριών και των απειλών της περιοχής (**SWOT analysis**), απαιτείται η **ιεράρχηση** αυτών η οποία και θα γίνει μέσω διαβούλευσης με τον τοπικό πληθυσμό και ειδικότερα τους τοπικούς δημόσιους και ιδιωτικούς φορείς.

## V. Διαμόρφωση της τοπικής στρατηγικής



Λαμβάνοντας υπόψη:

- τα αποτελέσματα της ανάλυσης SWOT για την προτεινόμενη περιοχή παρέμβασης,
- τα αποτελέσματα των διαβουλεύσεων, καθώς και
- την ιεράρχηση των αναγκών

θα καθοριστούν οι **στόχοι του τοπικού προγράμματος ΤΑΠΤοΚ ΑΛΙΕΙΑΣ ΚΡΗΤΗΣ 2021 - 2027**, καθώς και η **στρατηγική** που υιοθετείται για την επίτευξη των στόχων αυτών.

# ΤΑΠΤΟΚ ΑΛΙΕΙΑΣ ΚΡΗΤΗΣ 2021 - 2027

## Δημόσιες επενδύσεις για την αειφόρο ανάπτυξη των αλιευτικών περιοχών & έργα συνεργασίας (έως 30% του Τ.Π.)

- **Δημόσιες υποδομές και παρεμβάσεις** για την ανάδειξη και ενίσχυση του αλιευτικού χαρακτήρα των περιοχών και τη βελτίωση της ποιότητας ζωής.
- **Δράσεις ενημέρωσης/ ευαισθητοποίησης** του κοινού και των εμπλεκόμενων φορέων που συνδέονται με τις περιοχές Natura 2000.
- **Δράσεις αντιμετώπισης κοινωνικών αναγκών** και προώθησης της ένταξης, της κοινωνικής συνοχής, της ισότητας των φύλων, της άρσης των αποκλεισμών και της παροχής ίσων ευκαιριών προς όφελος της τοπικής κοινωνίας.
- **Πράξεις Συνεργασίας** (με δικαιούχους τις ΟΤΔ) για στήριξη της δικτύωσης και τις συνεργασίας με άλλες τοπικές κοινότητες με παρόμοια χαρακτηριστικά για ανταλλαγή καλών πρακτικών στο πλαίσιο διατοπικών και διακρατικών συνεργασιών.



# ΤΑΠΤΟΚ ΑΛΙΕΙΑΣ ΚΡΗΤΗΣ 2021 - 2027

## Ιδιωτικές επενδύσεις για την αειφόρο ανάπτυξη των αλιευτικών περιοχών (τουλάχιστον το 70% του Τ.Π.)

- Επενδύσεις για την **ενίσχυση της μικρής παράκτιας αλιείας** και τη **διαφοροποίηση του εισοδήματος των αλιέων**.
- Επενδύσεις για την ανάπτυξη δραστηριοτήτων στο πλαίσιο των **ειδικών μορφών τουρισμού** σε περιοχές σημαντικής περιβαλλοντικής αξίας.
- Επενδύσεις για την **υποστήριξη της τοπικής επιχειρηματικότητας**, την **ανάδειξη της τοπικής ταυτότητας** και τη **βελτίωση της ποιότητας ζωής** στις αλιευτικές περιοχές.
- **Δημιουργία διακλαδικών δικτύων και συνεργειών** (αλιεία, εμπορία, εστίαση/ τουρισμός) για την ανάπτυξη και διάθεση πιστοποιημένων τοπικών προϊόντων (τοπικά συστήματα τροφίμων).



# ΤΑΠΤοΚ ΑΛΙΕΙΑΣ ΚΡΗΤΗΣ 2021 - 2027

---

## Χρηματοδοτικά όρια έργων / πράξεων:

Έως 400.000€ ανά έργο

Έως 60.000€ ανά άυλη ενέργεια, μικρή προμήθεια ή άλλες συναφείς ενέργειες.

Έως 60.000€ ανά πράξη διατοπικής / διακρατικής συνεργασίας (έως 3 έργα)

## Ποσοστό στήριξης:

Έως 100% για δημόσια έργα και έργα συνεργασίας.

Για τα ιδιωτικά έργα θα καθορισθεί από την Ειδική Υπηρεσία του ΠΑΛΥΘ.

# ΤΑΠΤΟΚ ΑΛΙΕΙΑΣ ΚΡΗΤΗΣ 2021 - 2027

---

## ΠΡΟΫΠΟΛΟΓΙΣΜΟΣ ΤΟΠΙΚΟΥ ΠΡΟΓΡΑΜΜΑΤΟΣ:

Η συνολική Δημόσια Δαπάνη του προτεινόμενου προγράμματος τοπικής ανάπτυξης είναι συνάρτηση:

- του τοπικού **πληθυσμού**,
- της **νησιωτικότητας** της προτεινόμενης περιοχής,
- του **συνεργατικού** σχήματος
- της **βαθμολογίας** που θα λάβει η πρόταση του υποψήφιου φορέα

### Μέγιστη Αιτούμενη Δημόσια Δαπάνη =

2.000.000 + προσαύξηση λόγω πληθυσμού + προσαύξηση λόγω νησιωτικότητας +  
προσαύξηση λόγω του συνεργατικού σχήματος + προσαύξηση λόγω βαθμολογίας=  
2.000.000 € + 1.350.000 € + 400.000 € + 1.500.000 € + 1.900.000€ = **7.150.000€**

# ΤΑΠΤΟΚ ΑΛΙΕΙΑΣ ΚΡΗΤΗΣ 2021 – 2027

## Διαβούλευση

- Τομεακές συναντήσεις διαβούλευσης
- Ανοιχτές ενημερωτικές εκδηλώσεις ανά Νομό
- Υποβολή προτάσεων
- Υποβολή επενδυτικών ιδεών

**Μέχρι 10/10/2023**

**Υποβολή Τοπικής Στρατηγικής μέχρι  
16/10/2023**

### ΚΟΙΝΗ ΑΛΙΕΥΤΙΚΗ ΠΟΛΙΤΙΚΗ ΔΙΑΒΟΥΛΕΥΣΗ ΓΙΑ ΤΟ ΝΕΟ ΤΑΠΤΟΚ ΑΛΙΕΙΑΣ ΚΡΗΤΗΣ 2021 - 2027

#### ΕΝΤΥΠΟ ΑΠΟΤΥΠΩΣΗΣ ΠΡΟΤΑΣΗΣ – ΙΔΕΑΣ

Γενικά στοιχεία:	
Φορέας ή Ιδιώτης:	
Θέση / Δήμος Έργου:	
Διεύθυνση επικοινωνίας:	
Τηλέφωνο:	
e-mail:	
Όνοματεπώνυμο Επικοινωνίας:	Υπεύθυνος

Τίτλος προτεινόμενου έργου:

Σύνοψη περιγραφή προτεινόμενου έργου / επένδυσης

Εκτιμώμενος Προϋπολογισμός (€, χωρίς ΦΠΑ)	..... €
---	---------

**GDPR Συναίνεση:** Σύμφωνα με τις διατάξεις του ν. 4624/2019 (ΦΕΚ Α'137), με τις οποίες ορίζονται τα μέτρα εφαρμογής του Γενικού Κανονισμού Προσωπικών Δεδομένων και ενσωματώνεται στην εθνική νομοθεσία η Οδηγία (ΕΕ) 2016/680, παρέχω τη συγκατάθεσή μου για την συλλογή, επεξεργασία, καταχώρηση σε πλατφόρμα και ανάρτηση στο διαδίκτυο των στοιχείων μου / της επιχείρησής / του φορέα, που αναφέρω στο ερωτηματολόγιο για το σκοπό της στατιστικής επεξεργασίας και της ανάλυσης των δεδομένων. Διαθέτω τα στοιχεία για συλλογή και επεξεργασία από την Αναπτυξιακή Ηρακλείου ΑΑΕ ΟΤΑ, για την υλοποίηση του σχεδιασμού των προτάσεων ΤΑΠΤΟΚ LEADER Ηρακλείου και Μεσαράς.

Ημερομηνία	Υπογραφή
------------	----------

