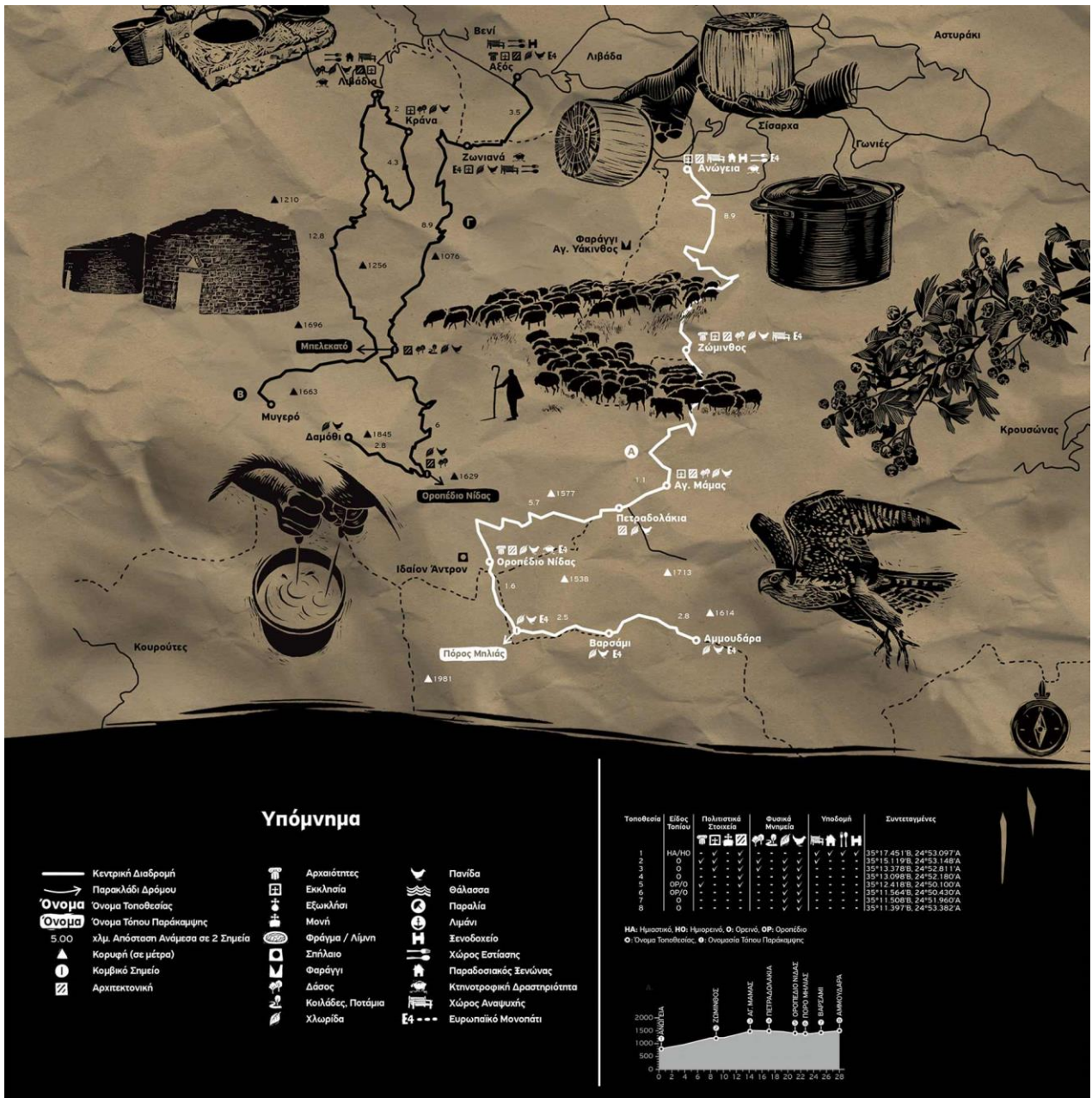


## ΔΙΚΤΥΟ ΔΙΑΔΡΟΜΩΝ ΑΚΟΜΜ-ΨΗΛΟΡΕΙΤΗΣ ΑΑΕ ΟΤΑ

### Διαδρομή 1 : Ανώγεια – Οροπέδιο Νίδας

Η διαδρομή Ανώγεια – Οροπέδιο Νίδα για τους φυσιολάτρεις μπορεί να γίνει και μέσω του μονοπατιού Ε4. Όλη η ορεινή ζώνη του Ψηλορείτη υπάγεται στο δίκτυο Natura 2000 και το Φυσικό Πάρκο Ψηλορείτη πρόσφατα ανακηρύχτηκε Παγκόσμιο Γεωπάρκο της UNESCO. Διασχίζοντας τη διαδρομή θα βρεθείτε σε ορεινές και δύσβατες περιοχές με σημαντική ιστορία, έντονο αρχαιολογικό ενδιαφέρον και σημαντικούς παραδοσιακούς οικισμούς, σπήλαια και φαράγγια.

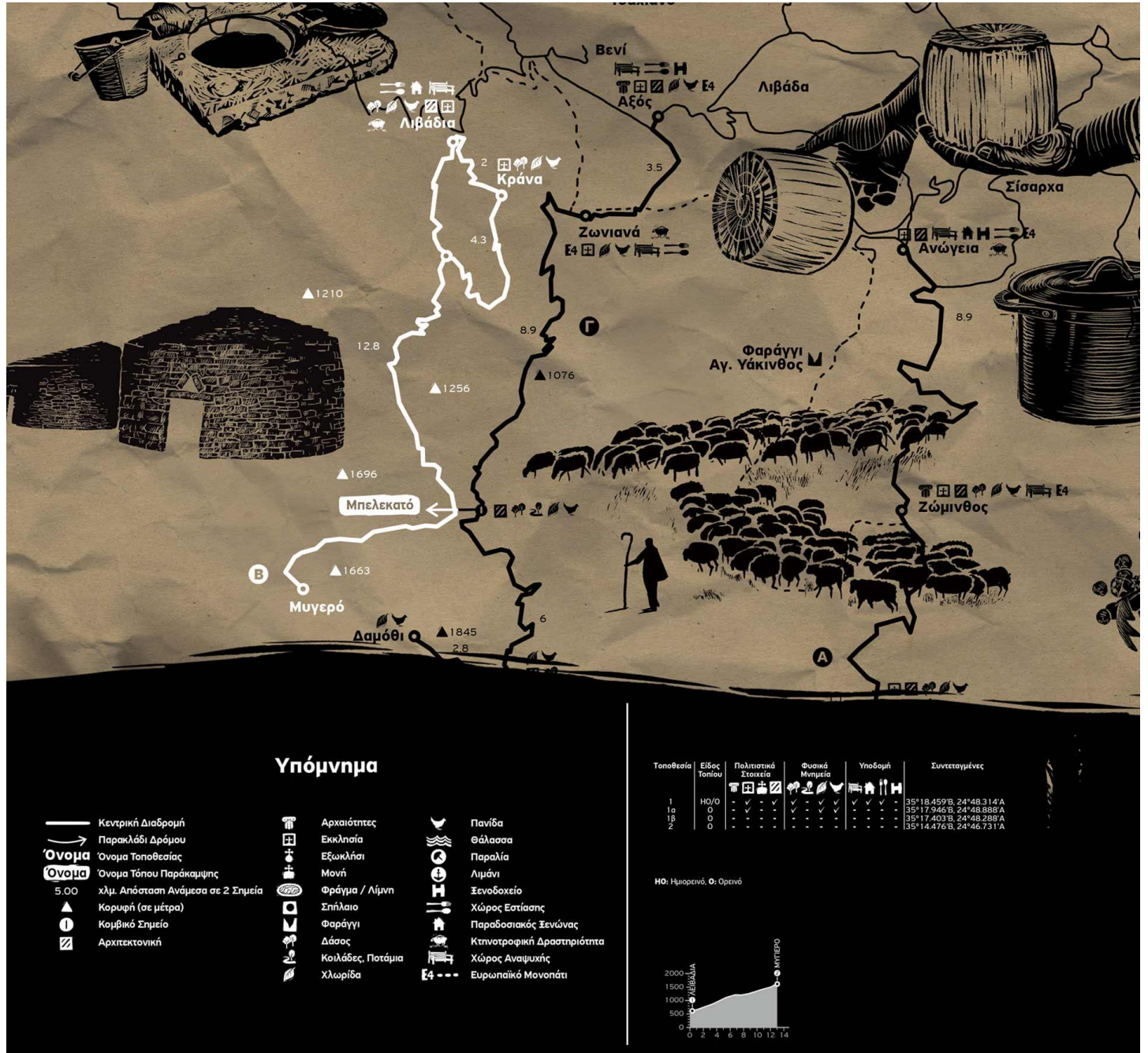


[1]



**Διαδρομή 2 : Λιβάδια – Μυγερό**

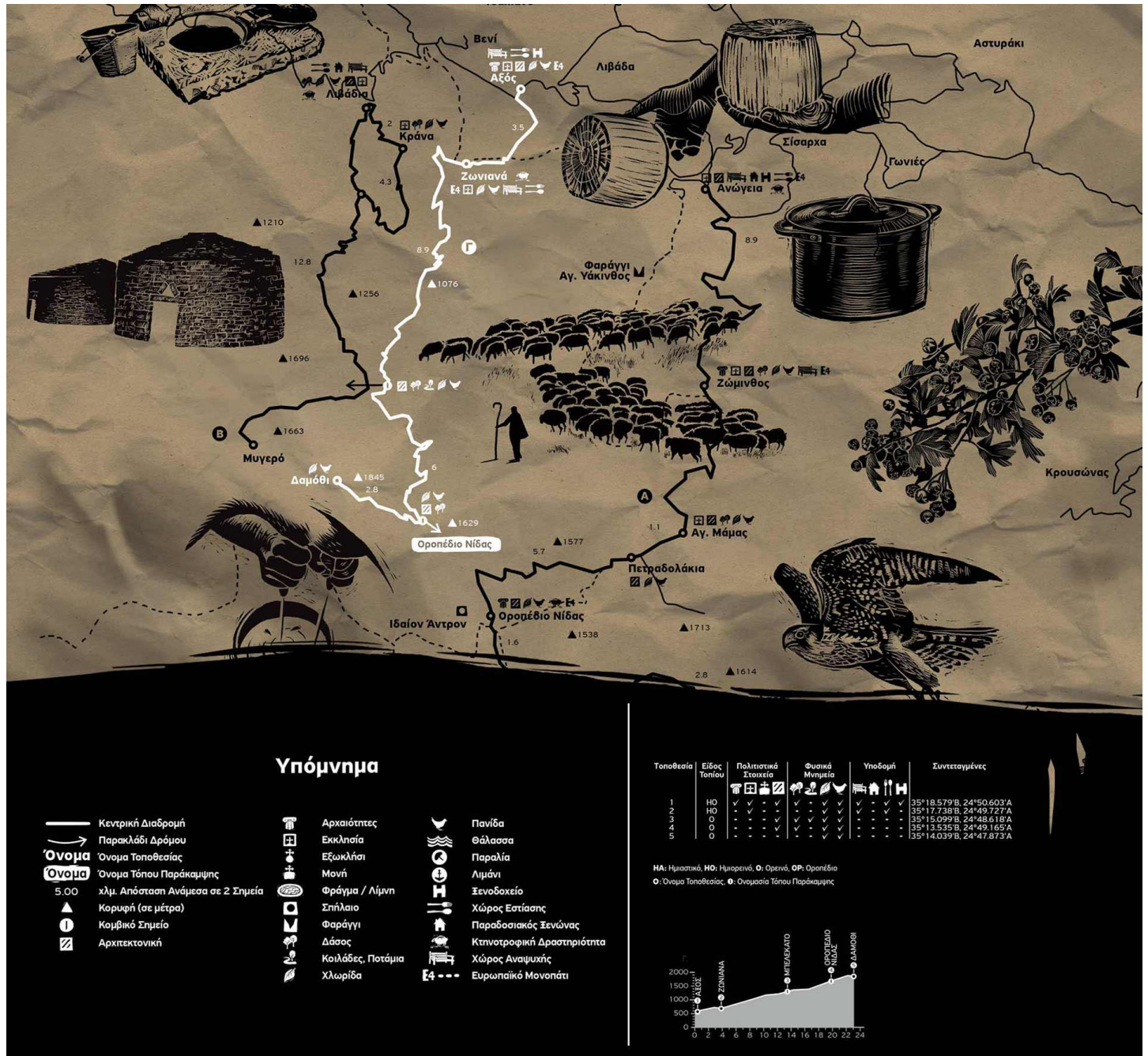
Η διαδρομή ξεκινάει από τα Λιβάδια, ένα από τα σημαντικότερα κτηνοτροφικά χωριά του Μυλοποτάμου και της Κρήτης γενικότερα, που βρίσκεται χτισμένο σε υψόμετρο 600μ.





**Διαδρομή 3 : Αξός – Ζωνιανά – Δαμόθι**

Η διαδρομή έχει αφετηρία την Αξό, ένα από τα σημαντικότερα χωριά του ορεινού Μυλοποτάμου. Χτισμένη αμφιθεατρικά σε υψόμετρο 500μ. έχει θέα μια καταπράσινη κοιλάδα με ελαιώνες, αμπέλια, περιβόλια. Εδώ υπήρχε η αρχαία πόλη Όαξος, ερείπια της οποίας σώζονται μέχρι σήμερα.





**Διαδρομή 4 : Αμάρι**

Η περιοχή του Αμαρίου απλώνεται νοτιανατολικά του Ρεθύμνου, σε μια καταπράσινη εύφορη κοιλάδα που περικλείεται από τα βουνά Κέντρος, Σάμιτος και βέβαια, τον Ψηλορείτη. Η περιοχή είναι ιδιαίτερης φυσικής ομορφιάς και είναι διάσπαρτη από μικρά γραφικά χωριά, με εξαιρετικού ενδιαφέροντος αρχιτεκτονικά και λαογραφικά στοιχεία. Το τρίτο στοιχείο που χαρακτηρίζει το Αμάρι είναι οι πολλές αξιόλογες αρχαιολογικές εγκαταστάσεις και η πληθώρα πανάρχαιων εκκλησιών.



**Υπόμνημα**

- Κεντρική Διαδρομή
- Παρακάδι Δρόμου
- Όνομα Τοποθεσίας
- Όνομα Τόπου Παρακάμψης
- 5.00 χλμ. Απόσταση Ανάμεσα σε 2 Σημεία
- ▲ Κορυφή (σε μέτρα)
- Κομβικό Σημείο
- ▣ Αρχιτεκτονική
- ⌘ Αρχαιότητες
- ⌘ Εκκλησία
- ⌘ Εξωκλήσι
- ⌘ Μονή
- ⌘ Φράγμα / Λίμνη
- ⌘ Σπήλαιο
- ⌘ Φαράγγι
- ⌘ Δάσος
- ⌘ Κοιλάδες, Ποτάμια
- ⌘ Χλωρίδα
- 🌊 Πανίδα
- 🌊 Θάλασσα
- 🌊 Παραλία
- 🌊 Λιμάνι
- 🏠 Ξενοδοχείο
- 🏠 Χώρος Εστίασης
- 🏠 Παραδοσιακός Ξενώνας
- 🏠 Κτηνοτροφική Δραστηριότητα
- 🏠 Χώρος Αναψυχής
- 🏠 Ευρωπαϊκά Μονοπάτια

Τοποθεσία	Είδος Τοπίου	Πολιτισμικά Στοιχεία	Φυσικά Μνημεία	Υποδομή	Συντεταγμένες
1	A	⌘	🌊	🏠	35°14.559'N, 24°39.695'E
2	A	⌘	🌊	🏠	35°13.602'N, 24°39.199'E
3	HO/A	⌘	🌊	🏠	35°13.621'N, 24°39.586'E
4	HO/A	⌘	🌊	🏠	35°13.673'N, 24°40.049'E
5	HO/A	⌘	🌊	🏠	35°12.943'N, 24°41.158'E
6	HO/A	⌘	🌊	🏠	35°12.318'N, 24°41.093'E
7	HO/A	⌘	🌊	🏠	35°11.192'N, 24°39.674'E
8	HO/A	⌘	🌊	🏠	35°11.709'N, 24°39.289'E
9	HO/A	⌘	🌊	🏠	35°12.229'N, 24°39.067'E
10	HO/A	⌘	🌊	🏠	35°12.448'N, 24°37.776'E
11	HO/A	⌘	🌊	🏠	35°12.880'N, 24°36.625'E
12	HO/A	⌘	🌊	🏠	35°13.184'N, 24°36.762'E
13	HO/A	⌘	🌊	🏠	35°13.946'N, 24°37.702'E
14	HO/A	⌘	🌊	🏠	35°13.614'N, 24°39.025'E

HO: Ημιορεινό, A: Αιολικό, ○: Όνομα Τοποθεσίας, ●: Όνομασία Τόπου Παρακάμψης





**Διαδρομή 5 : Φουρφουράς – Τουμπωτός Πρίνος**

Η διαδρομή που σκαρφαλώνει στον Ψηλορείτη, μέχρι το Καταφύγιο του Τουμπωτού Πρίνου ξεκινά από τον Φουρφουρά. Ο Φουρφουράς είναι ένα μεγάλο χωριό στο οποίο θα βρείτε αρκετές υποδομές. Χωρίζεται στην παλιά γειτονιά (όπου επιβιώνουν αρχιτεκτονικά στοιχεία από την ενετική εποχή) και τη νέα γειτονιά που είναι το σύγχρονο κομμάτι του χωριού.

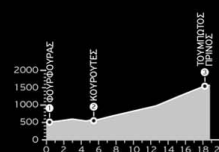


**Υπόμνημα**

- Κεντρική Διαδρομή
- Παρακλάδι Δρόμου
- Όνομα Τοποθεσίας
- Όνομα Τόπου Παρακάμψης
- 5.00 χλμ. Απόσταση Ανάμεσα σε 2 Σημεία
- ▲ Κορυφή (σε μέτρα)
- ⓘ Κομβικό Σημείο
- ▣ Αρχιτεκτονική
- ⛪ Αρχαίοτητα
- ⛪ Εκκλησία
- ⛪ Εξωκλήσι
- ⛪ Μονή
- ⛪ Φράγμα / Λίμνη
- ⛪ Σπήλαιο
- ⛪ Φαράγγι
- ⛪ Δάσος
- ⛪ Κοιλιάδες, Ποτάμια
- ⛪ Χλωρίδα
- 🌊 Πανίδα
- 🌊 Θάλασσα
- 🌊 Παραλία
- 🌊 Λιμάνι
- 🏠 Ξενοδοχείο
- 🍴 Χώρος Εστίασης
- 🏠 Παραδοσιακός Ξενώνας
- 🏠 Κτηνοτροφική Δραστηριότητα
- 🏠 Χώρος Αναψυχής
- 🚚 Ευρωπαϊκό Μονοπάτι

Τοποθεσία	Είδος Τοπίου	Πολιτιστικά Στοιχεία	Φυσικά Μνημεία	Υποδομή	Συντεταγμένες
1	HO	⛪	🌊	🏠	35°12.690'N, 24°42.859'E
2	HO	⛪	🌊	🏠	35°11.294'N, 24°44.337'E
3	O	⛪	🌊	🏠	35°12.500'N, 24°45.675'E

HO: Ημιορεινό, O: Ορεινό, ⛪: Όνομα Τοποθεσίας, 🏠: Ονομασία Τόπου Παρακάμψης





**Διαδρομή 6 : Ζαρός – Δάσος Ρούβα**

Ο Ζαρός είναι ένα από τα σημαντικότερα χωριά της νότιας ρίζας του Ψηλορείτη. Οι κάτοικοι του ασχολούνται κυρίως με τη γεωργία και την εκμετάλλευση του πλούσιου υδάτινου δυναμικού της περιοχής. Το όνομα Ζαρός είναι προελληνικό και ετυμολογείται από το Ζα (πολύ) + Ρους (ροή). Εξαιτίας της ύπαρξης των άφθονων νερών η περιοχή κατοικούνταν σε όλες τις ιστορικές περιόδους.

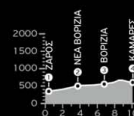


**Υπόμνημα**

- Κεντρική Διαδρομή
- Παρακλάδι Δρόμου
- Όνομα
- Όνομα Τόπου Παράκαμψης
- 5.00 χλμ. Απόσταση Ανάμεσα σε 2 Σημεία
- Καρυφή (σε μέτρα)
- Καμβικό Σημείο
- Αρχιτεκτονική
- Αρχαιοτύπες
- Εκκλησία
- Εξωκλήσι
- Μονή
- Φράγμα / Λίμνη
- Σπήλαιο
- Φαράγγι
- Δάσος
- Κοιλάδες, Ποτάμια
- Χλωρίδα
- Πανίδα
- Θάλασσα
- Παραλία
- Λιμάνι
- Ξενοδοχείο
- Χώρος Εστίασης
- Παραδοσιακός Ξενώνας
- Κτηνοτροφική Δραστηριότητα
- Χώρος Αναψυχής
- Ευρωπαϊκό Μονοπάτι

Τοποθεσία	Είδος Τοπίου	Πολιτιστικά Στοιχεία	Φυσικά Μνημεία	Υποδομή	Συντεταγμένες
1	HO				35°7.899'Β, 24°54.283'Α
2	HO				35°8.618'Β, 24°52.545'Α
2a	O				35°8.618'Β, 24°52.832'Α
2b	O				35°9.175'Β, 24°52.739'Α
2γ	O				35°9.851'Β, 24°53.538'Α
2δ	O				35°10.882'Β, 24°54.185'Α
3	O				35°9.033'Β, 24°50.819'Α
4	O				35°9.198'Β, 24°49.256'Α

HO: Ημιορεινό, O: Ορεινό, O: Όνομα Τοποθεσίας, O: Όνομασία Τόπου Παράκαμψης





**Διαδρομή 7 : Δάσος Ρούβα – Γέργερη**

Η διαδρομή ξεκινά από τη Γέργερη, ένα από τα μεγαλύτερα χωριά της περιοχής χτισμένο σε υψόμετρο 530 μ. Οι κάτοικοι του ασχολούνται κυρίως με τη γεωργία και την κτηνοτροφία. Μάλιστα στη συνέχεια της διαδρομής, στην περιοχή του Ρούβα, θα συναντήσετε τα μιτάτα τους.




**Υπόμνημα**

- Κεντρική Διαδρομή
- Παρακλάδι Δρόμου
- Όνομα Τοποθεσίας
- Όνομα Τόπου Παράκαμψης
- 5.00 χλμ. Απόσταση Ανάμεσα σε 2 Σημεία
- Κορυφή (σε μέτρα)
- Κομβικό Σημείο
- Αρχιτεκτονική
- Αρχαιότητες
- Εκκλησία
- Εξωκλήσι
- Μονή
- Φράγμα / Λίμνη
- Σπήλαιο
- Φαράγγι
- Δάσος
- Κοιλιάδες, Ποτάμια
- Χλωρίδα
- Πανίδα
- Θάλασσα
- Παραλία
- Λιμάνι
- Ξενοδοχείο
- Χώρος Εστίασης
- Παραδοσιακός Ξενώνας
- Κτηνοτροφική Δραστηριότητα
- Χώρος Αναψυχής
- Ευρωπαϊκό Μονοπάτι

Τοποθεσία	Είδος Τοπίου	Πολιτιστικά Στοιχεία	Φυσικά Μνημεία	Υποδομή	Συντεταγμένες
1	HO				35°8.006' B, 24°56.974' A
2	O				35°9.410' B, 24°56.392' A
2a	O				35°9.942' B, 24°54.887' A
3	O				35°12.386' B, 24°53.197' A
4	O				35°13.101' B, 24°52.167' A


HO: Ημιορεινό, O: Ορεινό, O: Όνομα Τοποθεσίας, O: Ονομασία Τόπου Παράκαμψης





**Διαδρομή 8 : Κρουσώνας – Ζώμινθος**

Ο Κρουσώνας είναι ένα μεγάλο χωριό, χτισμένο στους ανατολικούς πρόποδες του Ψηλορείτη σε υψόμετρο 460 μέτρων. Οι κάτοικοι του ασχολούνται κυρίως με την γεωργία (ελιές, αμπέλια) και την κτηνοτροφία. Εδώ ιδρύθηκε ο πρώτος γυναικείος συνεταιρισμός του Ηρακλείου, που παραμένει ενεργός μέχρι και σήμερα και παράγει γλυκά και εδέσματα με παραδοσιακές συνταγές που βασίζονται στα προϊόντα της περιοχής (φρούτα, λάδι, σταφίδα, καρύδια, παξιμάδια, χυλοπίτες κ.ά.). Στο πάνω μέρος του χωριού βρίσκεται ο πολιούχος Άγιος Χαράλαμπος, μια δίκλιτη εκκλησία που χρονολογείται στα όψιμα χρόνια της Ενετοκρατίας. Αξίζει να περπατήσετε στις παλιές συνοικίες του χωριού που διατηρούν την παραδοσιακή τους φυσιογνωμία.



**Υπόμνημα**

- Κεντρική Διαδρομή
- Παρακλάδι Δρόμου
- Όνομα**  
Όνομα Τοποθεσίας
- Όνομα**  
Όνομα Τόπου Παράκαμψης
- 5.00  
κλμ. Απόσταση Ανάμεσα σε 2 Σημεία
- ▲ Κορυφή (σε μέτρα)
- Κομβικό Σημείο
- ▣ Αρχιτεκτονική
- ☞ Αρχαιότητες
- ☛ Εκκλησία
- ☛ Εξωκλήσι
- ☛ Μονή
- ☛ Φράγμα / Λίμνη
- ☛ Σπήλαιο
- ☛ Φαράγγι
- ☛ Δάσος
- ☛ Κοιλιάς, Ποτάμια
- ☛ Χλωρίδα
- ☞ Πάνιδα
- ☞ Θάλασσα
- ☞ Παραλία
- ☞ Λιμάνι
- ☞ Ξενοδοχείο
- ☞ Χώρος Εστίασης
- ☞ Παραδοσιακός Ξενώνας
- ☞ Κτηνοτροφική Δραστηριότητα
- ☞ Χώρος Αναψυχής
- ☞ Ευρωπαϊκό Μονοπάτι

Τοποθεσία	Είδος Τοπίου	Πολιτιστικά Στοιχεία	Φυσικά Μνημεία	Υποδομή	Συντεταγμένες
1	HO	☞ ☞ ☞ ☞ ☞	☞ ☞ ☞ ☞ ☞	☞ ☞ ☞ ☞ ☞	35°13.806'B, 24°58.970'A
2	HO	☞ ☞ ☞ ☞ ☞	☞ ☞ ☞ ☞ ☞	☞ ☞ ☞ ☞ ☞	35°13.609'B, 24°58.344'A
3	HO	☞ ☞ ☞ ☞ ☞	☞ ☞ ☞ ☞ ☞	☞ ☞ ☞ ☞ ☞	35°13.293'B, 24°56.828'A
4	OO	☞ ☞ ☞ ☞ ☞	☞ ☞ ☞ ☞ ☞	☞ ☞ ☞ ☞ ☞	35°14.871'B, 24°56.423'A
5	OO	☞ ☞ ☞ ☞ ☞	☞ ☞ ☞ ☞ ☞	☞ ☞ ☞ ☞ ☞	35°15.330'B, 24°54.840'A
6	OO	☞ ☞ ☞ ☞ ☞	☞ ☞ ☞ ☞ ☞	☞ ☞ ☞ ☞ ☞	35°15.263'B, 24°53.147'A

HO: Ημιορεινό, O: Ορεινό, ☞: Όνομα Τοποθεσίας, ☞: Όνομασία Τόπου Παράκαμψης







ΔΙΑΤΟΠΙΚΟ ΣΧΕΔΙΟ ΣΥΝΕΡΓΑΣΙΑΣ  
«ΟΡΕΑ ΚΡΗΤΗΣ»



[9]



Με τη συγχρηματοδότηση της Ελλάδας και της Ευρωπαϊκής Ένωσης